Caminos de Guadarrama

Ruta 1A. Los Molinos a Alpedrete.

Ficha técnica

Tipo de ruta: Solo ida
Longitud: 7,2 km.
Tiempo estimado: 2h y 30 min
Altura máxima: 1037 m
Altura mínima: 918 m
Desnivel: 119 m
Pendiente mínima: -34 %
Pendiente máxima: 27 %

Niveles MIDE

Método para la Información de Excursiones

2	Orientación en el Itinerario
2	Severidad del medio natural
2	Cantidad de esfuerzo necesario
2	Dificultad en el desplazamiento

Criterio MIDE: mínimo 1, máximo 5

Accesibilidad

Dificultad para personas con discapacidad

Visual	3	Auditiva	-
Física	-	Cognitiva	-

Criterio de accesibilidad del recorrido

1. Mayoritariamente accesible.
2. Accesible y realizable en su mayor parte sin ayuda.
3. Difícil. Es posible realizar alguna parte sin ayuda.
4. Muy difícil. Ayuda necesaria en la mayor parte.
5. Extremadamente difícil incluso con ayuda.

- No evaluado

Descripción

La ruta se inicia junto a la Ermita de san José desde donde atravesamos el Parque del Doctor Rodríguez Padilla. Salimos del parque a la avenida Cañada Real que vamos recorriendo por su margen izquierdo hasta alcanzar la rotonda en la que se cruza con la avenida de la Concordia. Pasada la rotonda cambiamos al margen derecho. Enseguida salimos por un camino de tierra que nos saca de la población. Continuamos por caminos y pistas de tierra que en algunos tramos se complican por su inclinación o por la irregularidad del terreno. El recorrido continúa paralelo a la carretera M621 que nos acompaña durante la primera parte del recorrido. Alcanzamos un punto en el que el camino y la carretera se tocan coincidiendo con un tramo especialmente irregular y complicado. Rebasado este punto el camino discurre por pistas de tierra amplias y cómodas. Parte de la ruta discurre por una vía pecuaria que atraviesa fincas de ganaderas. En su punto medio el recorrido cruza la carretera M623. Un cruce peligroso por el tipo de vía y la falta de paso peatonal. Tras el cruce seguiremos avanzando por caminos de tierra amplios y en entorno despejado por un paisaje muy llano y sin grandes complicaciones hasta alcanzar Alpedrete donde el tráfico se intensifica. El recorrido termina en el Camino de los Barrizales por el que se alcanza la carretera M-619 de Alpedrete en dirección a Guadarrama.

Información sobre accesibilidad para personas con discapacidad visual

El itinerario trascurre principalmente por caminos y pistas de tierra. La mayor dificultad está en los primeros kilómetros debido el recorrido urbano inicial y a las irregularidades y pendientes del terreno después. Los dos últimos tercios del recorrido transcurren por pistas de tierra amplias sin grandes dificultades. El principal peligro lo encontramos en el cruce con la carretera M623 sin paso peatonal. La constante confluencia de pistas y caminos puede suponer una dificultad añadida para mantenerse en el camino correcto.

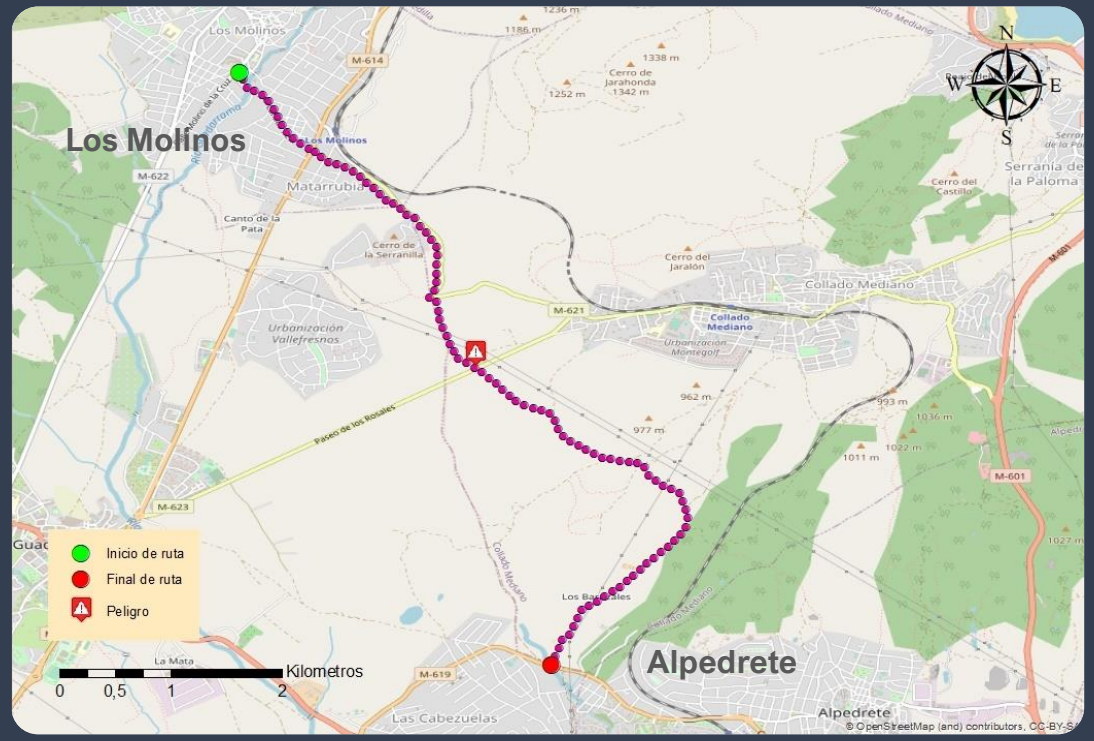

Perfil

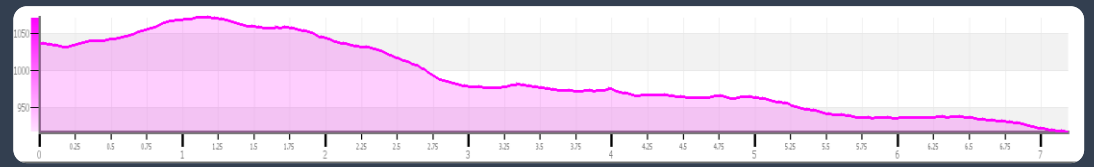

Recorre el itinerario de forma accesible con la App **Blind Explorer**

http://blindexplorer.com

Blind Explorer

DISPONIBLE EN Google Play

Disponible en el App Store

Caminos de Guadarrama

Ruta 1B. Alpedrete a Los Molinos.

Ficha técnica

Tipo de ruta: Solo ida
Longitud: 7,2 km.
Tiempo estimado: 2h y 30 min
Altura máxima: 1037 m
Altura mínima: 918 m
Desnivel: 119 m
Pendiente mínima: -34 %
Pendiente máxima: 27 %

Niveles MIDE

Método para la Información de Excursiones

3	Orientación en el Itinerario
2	Severidad del medio natural
2	Cantidad de esfuerzo necesario
2	Dificultad en el desplazamiento

Criterio MIDE: mínimo 1, máximo 5

Accesibilidad

Dificultad para personas con discapacidad

Visual	3	Auditiva	-
Física	-	Cognitiva	-

Criterio de accesibilidad del recorrido

1. Mayoritariamente accesible.
2. Accesible y realizable en su mayor parte sin ayuda.
3. Difícil. Es posible realizar alguna parte sin ayuda.
4. Muy difícil. Ayuda necesaria en la mayor parte.
5. Extremadamente difícil incluso con ayuda.

- No evaluado

Descripción

La ruta comienza en Alpedrete, en el Camino de los Barrizales junto a la carretera M-619 de Alpedrete en dirección a Guadarrama. Atravesaremos una urbanización de chalets que enseguida da paso a fincas pobladas de encinas y bordeadas con muros de piedra y fincas ganaderas que recorremos por una vía pecuaria. El camino nos llevará hasta una pista de tierra más ancha que tomaremos hacia la izquierda y que discurre entre fincas ganaderas. En la siguiente bifurcación tomaremos el camino de la izquierda entre fincas de fresnos. Tras un paso canadiense y llegaremos a la carretera M-623 que une Collado Mediano con Guadarrama y que tendremos que cruzar con mucha precaución para seguir nuestro camino. Seguimos recto y atravesamos el Arroyo de Las Pozas. Al llegar a una construcción tomaremos el camino de la derecha que discurre paralelo a la carretera. Ascenderemos ligeramente por un sendero pedregososo entre jaras y enebros. Enseguida empiezan a aparecer casas a nuestra izquierda de la Urbanización La Serranilla. Continuamos paralelos a la carretera para entrar en Los Molinos. Seguimos recto hasta alcanzar al Parque del Doctor Rodríguez Padilla donde se encuentra la Ermita de San José, final de nuestro recorrido

Información sobre accesibilidad para personas con discapacidad visual

El itinerario trascurre principalmente por caminos y pistas de tierra. Los dos primeros tercios del recorrido transcurren por pistas de tierra amplias sin grandes dificultades. El principal peligro lo encontramos en el cruce con la carretera M623 sin paso peatonal. Luego el recorrido se hace más complicado debido a las irregularidades y pendientes del terreno y el recorrido urbano en Los Molinos. La constante confluencia de pistas y caminos puede suponer una dificultad añadida para mantenerse en el camino correcto.

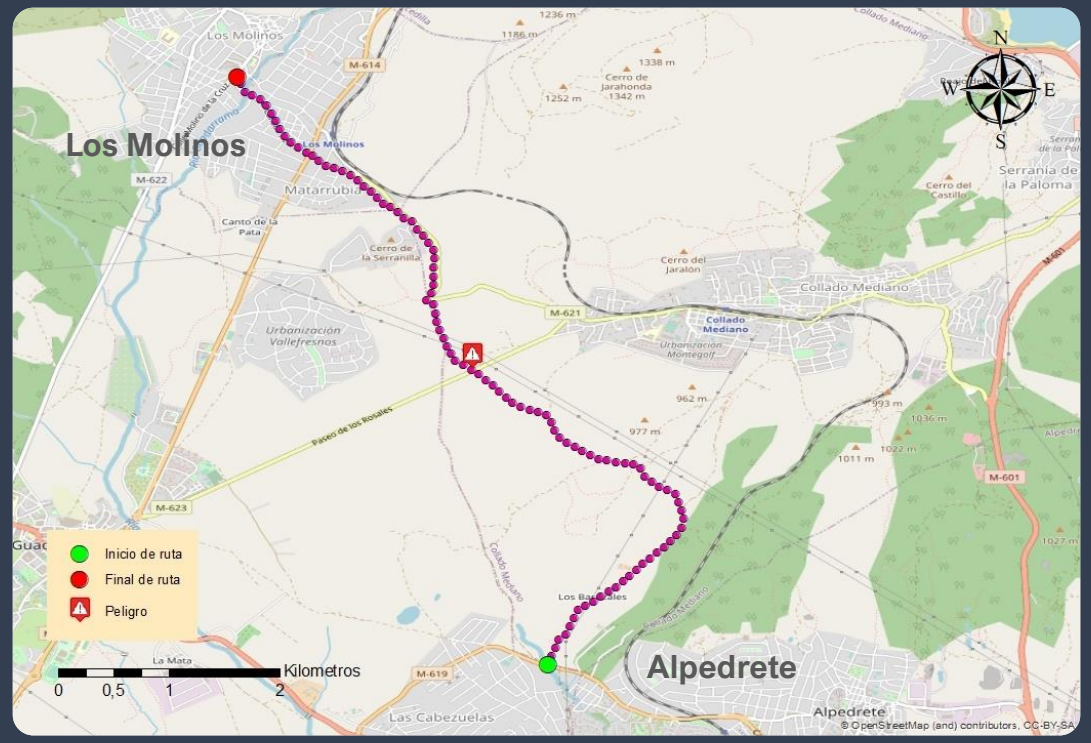

Perfil

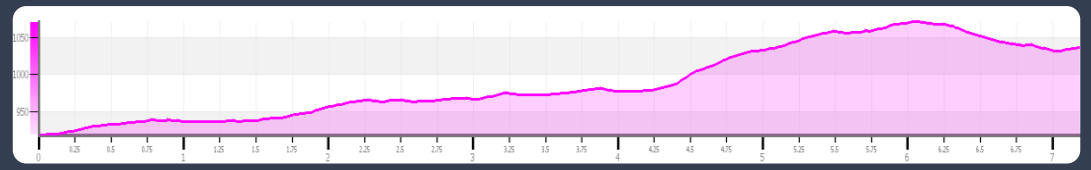

Recorre el itinerario de forma accesible con la App **Blind Explorer**

http://blindexplorer.com

Blind Explorer

DISPONIBLE EN Google Play

Disponible en el App Store

Caminos de Guadarrama

Ruta 2. Bosque Plateado de La Jarosa

Ficha técnica

Tipo de ruta: Circular
Longitud: 7,6 km.
Tiempo estimado: 2h y 30 min
Altura máxima: 1334 m
Altura mínima: 1114 m
Desnivel: 219 m
Pendiente mínima: -22 %
Pendiente máxima: 32 %

Niveles MIDE

Método para la Información de Excursiones

2	Orientación en el Itinerario
2	Severidad del medio natural
2	Cantidad de esfuerzo necesario
2	Dificultad en el desplazamiento

Criterio MIDE: mínimo 1, máximo 5

Accesibilidad

Dificultad para personas con discapacidad

Visual	3	Auditiva	-
Física	-	Cognitiva	-

Criterio de accesibilidad del recorrido

1. Mayoritariamente accesible.
2. Accesible y realizable en su mayor parte sin ayuda.
3. Difícil. Es posible realizar alguna parte sin ayuda.
4. Muy difícil. Ayuda necesaria en la mayor parte.
5. Extremadamente difícil incluso con ayuda.

\- No evaluado

Descripción

La ruta de la Jarosa por el Bosque Mediterráneo es un recorrido circular de 7,6 kilómetros que asciendo suavemente por el pinar situado al oeste del estanque de La Jarosa. El recorrido se inicia en del aparcamiento La Jarosa II. Seguimos por la pista forestal asfaltada y tomamos el segundo desvío a la derecha por la pista forestal conocida como la calle de los Álamos. Recorremos el sendero paralelo al curso del arroyo. Un poco más adelante se observan varios restos de edificaciones de la época de la Guerra Civil. A lo largo de la pista forestal se presentan contenidos de interpretación sobre antiguos oficios asociados a la madera, pudiéndose observar también un antiguo cargadero de troncos. Tras pasar el segundo arroyo el camino comienza una ascensión suave y continua hasta llegar a una pradera. A lo largo de esta ascensión el denso pinar ha dejado sitio a algunos ejemplares de robles, y aparecen dos tipos de pinos, laricios y silvestres. Al llegar a la pradera del Tomillar alcanzamos el cruce con la pista forestal asfaltada. En este punto giramos a la izquierda para continuar por la pista asfaltada. Desde aquí se inicia el regreso siguiendo siempre la pista forestal asfalta. Sin desviarse por ningún otro sendero, se llega a la zona recreativa de inicio.

Información sobre accesibilidad para personas con discapacidad visual

La ruta transcurre por caminos y pistas de tierra y asfalto con tramos irregulares y desniveles ocasiones pronunciados a los lados del camino. La primera parte del recorrido se desarrolla por un camino de tierra en ascenso suave con cuneta a la derecha, y desnivel a la izquierda. La última parte del recorrido trascurre por una pista asfaltada en suave descenso con cuneta a la derecha y desnivel a la izquierda.

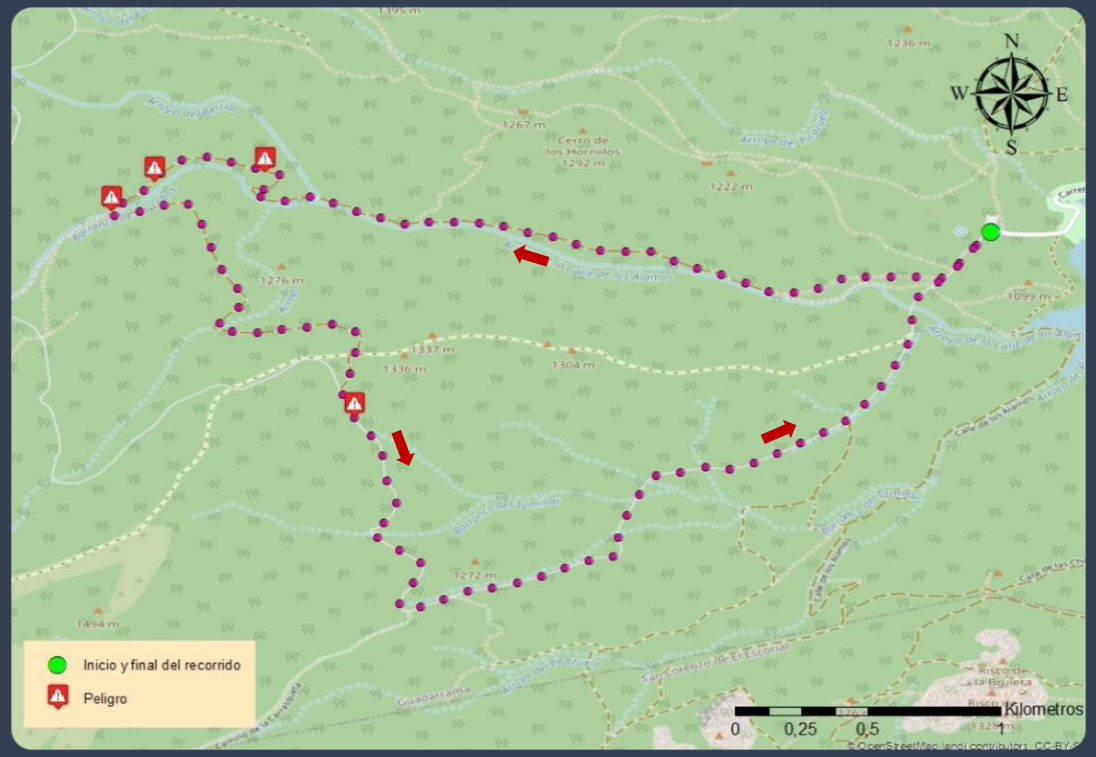

Perfil

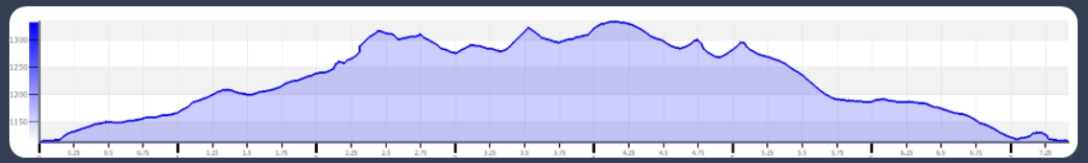

Recorre el itinerario de forma accesible con la App **Blind Explorer**

http://blindexplorer.com

Blind Explorer

DISPONIBLE EN Google Play

Disponible en el App Store

Caminos de Guadarrama

Ruta 3. Hoyo de Manzanares por el Bosque Mediterráneo

Ficha técnica

Tipo de ruta: Circular
Longitud: 12,5 km.
Tiempo estimado:4 h y 30 min
Altura máxima: 1132 m
Altura mínima: 942 m
Desnivel: 190 m
Pendiente mínima: -40,6 %
Pendiente máxima: 28,9 %

Niveles MIDE

Método para la Información de Excursiones

3	Orientación en el Itinerario
3	Severidad del medio natural
3	Cantidad de esfuerzo necesario
3	Dificultad en el desplazamiento

Criterio MIDE: mínimo 1, máximo 5

Accesibilidad

Dificultad para personas con discapacidad

Visual	3	Auditiva	-
Física	-	Cognitiva	-

Criterio de accesibilidad del recorrido

1. Mayoritariamente accesible.
2. Accesible y realizable en su mayor parte sin ayuda.
3. Difícil. Es posible realizar alguna parte sin ayuda.
4. Muy difícil. Ayuda necesaria en la mayor parte.
5. Extremadamente difícil incluso con ayuda.

- No evaluado

Descripción

Se trata de una ruta circular que transcurre por las afueras del municipio de Hoyo de Manzanares, con una distancia aproximada de 13 kilómetros, sin grandes desniveles y de dificultad baja. La ruta comienza en la zona norte del municipio recorriendo un camino que linda con las casas y parcelas adyacentes. Durante este tramo, encontraremos algunos tramos de camino irregular y descompuesto. Pasado este tramo encontramos un punto peligroso en el cruce sin paso peatonal de la carretera M-618. Tras el cruce nos adentramos en el Monte El Ejido, donde el paseo será cómodo y sin ningún peligro. De nuevo nos encontramos con otro paso peligroso al cruzar de nuevo la carretera M-618 sin paso peatonal. Recorremos el sur de la ruta y nos encaminamos por la zona oeste por caminos fáciles de transitar. Tras rebasar la Avenida de la Berzosa iniciamos un tramo ascendente pedregoso e irregular. Giraremos a la derecha y enfilaremos el último tramo que nos llevará hasta el final del recorrido.

Información sobre accesibilidad para personas con discapacidad visual

La ruta recorre tres zonas claramente diferenciables. El primer tramo alterna caminos y senderos de tierra con puntos muy irregulares y erosionados y que presentan un alto grado de dificultad. Encontramos el primer punto de peligro en el cruce sin paso peatonal de la carretera nacional. Luego el recorrido se vuelve más amable con caminos amplios y de tierra con buen firme. Tras un segundo cruce peligroso con la carretera nacional, también sin paso peatonal, continuamos por caminos amplios de tierra de buen firme. Alcanzamos una avenida que cruzamos por un paso peatonal y continuamos paralelo a ésta por caminos y senderos de tierra irregulares y en ascenso suave. Luego giraremos a la derecha para seguir un camino llano que nos llevará al final del recorrido.

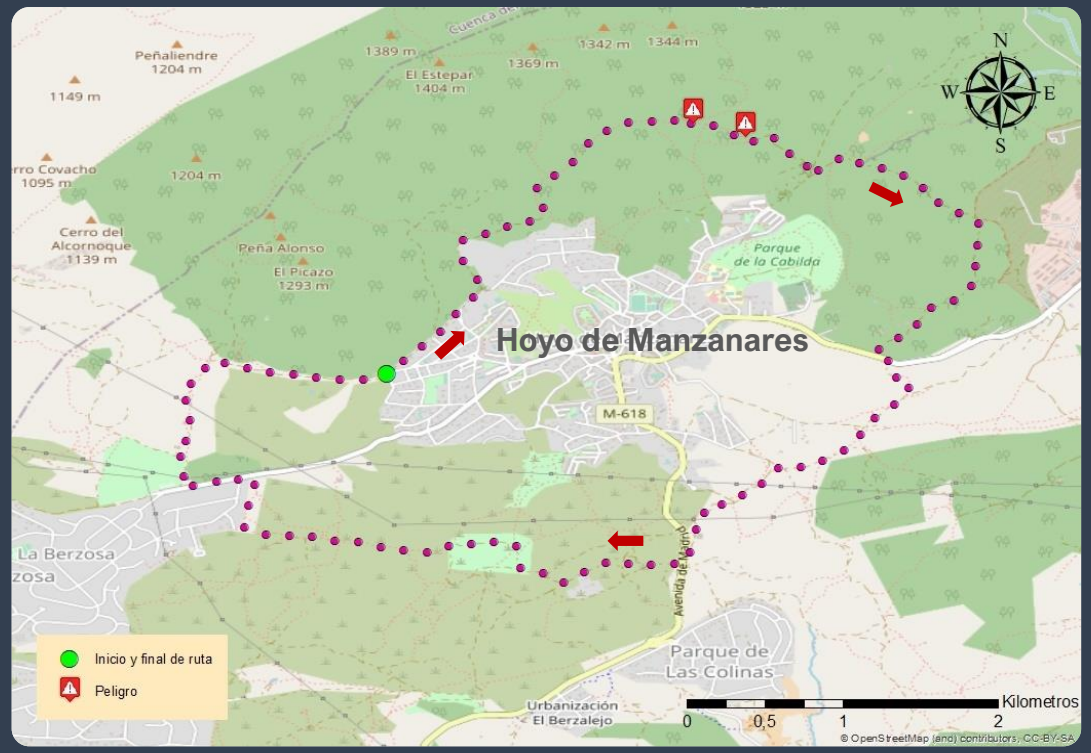

Perfil

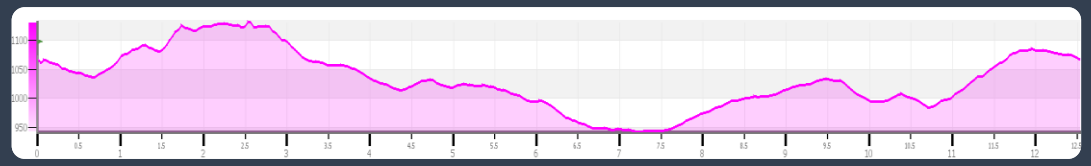

Recorre el itinerario de forma accesible con la App **Blind Explorer**

http://blindexplorer.com

Blind Explorer

DISPONIBLE EN Google Play

Disponible en el App Store

Caminos de Guadarrama

Ruta 4A. Collado Mediano a Alpedrete

Ficha técnica

Tipo de ruta: Solo ida
Longitud: 4,3 km.
Tiempo estimado:1 h y 30 min
Altura máxima: 1036 m
Altura mínima: 919 m
Desnivel: 117 m
Pendiente mínima: -12 %
Pendiente máxima: 18 %

Niveles MIDE

Método para la Información de Excursiones

2	Orientación en el Itinerario
3	Severidad del medio natural
2	Cantidad de esfuerzo necesario
2	Dificultad en el desplazamiento

Criterio MIDE: mínimo 1, máximo 5

Accesibilidad

Dificultad para personas con discapacidad

Visual	3	Auditiva	-
Física	-	Cognitiva	-

Criterio de accesibilidad del recorrido

1. Mayoritariamente accesible.
2. Accesible y realizable en su mayor parte sin ayuda.
3. Difícil. Es posible realizar alguna parte sin ayuda.
4. Muy difícil. Ayuda necesaria en la mayor parte.
5. Extremadamente difícil incluso con ayuda.

- No evaluado

Descripción

Se trata de una ruta lineal de unos 4 kilómetros de distancia y dificultad baja que une Collado Mediano y Alpedrete. Salimos de la Plaza Mayor en dirección Sur. Tras pasar las vías del tren, tomamos el camino que nos dirigirá a Alpedrete. El primer tramo del recorrido lo realizamos por un cómodo camino de tierra. Volvemos a cruzar las vías férreas y seguimos avanzando por un camino de tierra en suave ascenso. El segundo tramo, que va en descenso hasta el final del recorrido, transcurre por una zona más complicada en la que algunos tramos del camino se vuelven irregulares y pedregosos y complicados para seguir avanzando. El recorrido se realiza cerca de antiguas canteras de piedra provocando teniendo que atravesar grandes lanchas de piedra, con el peligro que ello conlleva. Una vez finalizado el segundo tramo nos adentramos en el núcleo urbano de Alpedrete, donde deberemos cruzar diversas calles y una avenida antes de alcanzar la zona peatonal del núcleo urbano. El recorrido transcurre por un entorno muy abierto, con escasas sombras y ninguna fuente.

Información sobre accesibilidad para personas con discapacidad visual

El recorrido se puede dividir en 4 tramos. El primer tramo, de unos 300 metros, transcurre por las calles de Collado Mediano siempre por aceras. Este tramo, finaliza con el paso por un puente en las vías de tren, donde se inicia un segundo tramo que discurre por caminos de tierra fáciles de transitar. El tercer tramo es el más complicado. Alterna caminos y senderos de tierra en descenso, con suelo descompuesto y muy pedregosos. El último tramo transcurre por las calles de Alpedrete obligando a realizar pasos y cruces por las calles de Alpedrete y compartir calzada con los vehículos.

Perfil

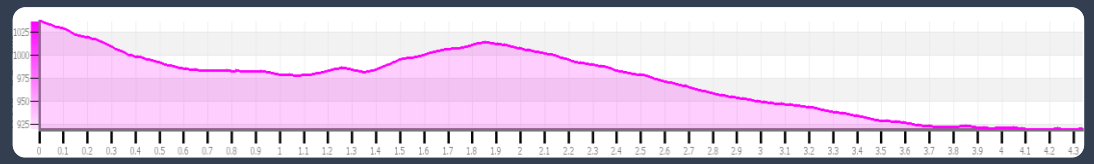

Recorre el itinerario de forma accesible con la App **Blind Explorer**

http://blindexplorer.com

Blind Explorer

DISPONIBLE EN Google Play

Disponible en el App Store

Caminos de Guadarrama

Ruta 4B. Alpedrete a Collado Mediano

Ficha técnica

Tipo de ruta: Solo ida
Longitud: 4,3 km.
Tiempo estimado:1 h y 30 min
Altura máxima: 1036 m
Altura mínima: 919 m
Desnivel: 117 m
Pendiente mínima: -12 %
Pendiente máxima: 18 %

Niveles MIDE

Método para la Información de Excursiones

- Orientación en el Itinerario
- Severidad del medio natural
- Cantidad de esfuerzo necesario
- Dificultad en el desplazamiento

Criterio MIDE: mínimo 1, máximo 5

Accesibilidad

Dificultad para personas con discapacidad

Visual	4	Auditiva	-
Física	-	Cognitiva	-

Criterio de accesibilidad del recorrido

1. Mayoritariamente accesible.
2. Accesible y realizable en su mayor parte sin ayuda.
3. Difícil. Es posible realizar alguna parte sin ayuda.
4. Muy difícil. Ayuda necesaria en la mayor parte.
5. Extremadamente difícil incluso con ayuda.

- No evaluado

Descripción

Se trata de una ruta lineal, que une los municipios de Alpedrete y Collado Mediano de unos 4km de distancia y dificultad baja. La ruta comienza en la Plaza de la Villa de Alpedrete. Continuaremos por la calle Real y la calle Collado Mediano que nos conducirán al camino de Collado Mediano. Tras salir del municipio continuamos por un camino de tierra en ascenso suave, que en algunos puntos se vuelve especialmente pedregosos e irregular complicando la marcha. En este tramo se pueden observar las antiguas canteras. La última parte del recorrido transita por un sencillo camino de tierra en descenso suave. Cruzamos las vías del tren en dos ocasiones antes de entrar en Collado Mediano cuyas calles recorremos hasta llegar al final de la ruta en la Plaza del Ayuntamiento. El recorrido transcurre por un entorno muy abierto, con escasas sombras y ninguna fuente.

Información sobre accesibilidad para personas con discapacidad visual

El recorrido tiene 4 tramos diferenciados. El primer tramo transcurre por el municipio de Alpedrete, con constantes cruces por las calles del municipio y compartiendo la calzada con los vehículos. El segundo tramo fuera ya del municipio, alterna caminos y senderos de tierra descompuestos y muy pedregosos, con algunos puntos muy complicados de rebasar. El tercer tramo transcurre por caminos de tierra y sin grandes dificultades. El cuarto y último tramo son unos 300m que recorren las calles de Collado Mediano, hasta llegar a la Plaza del Ayuntamiento.

Perfil

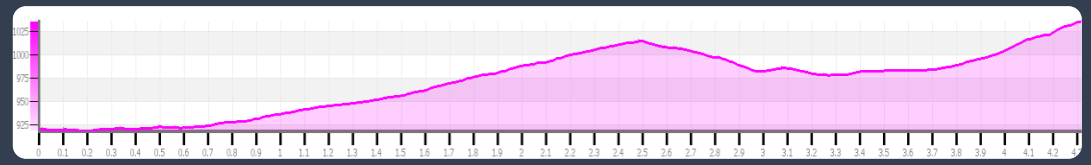

Recorre el itinerario de forma accesible con la App **Blind Explorer**

http://blindexplorer.com

Blind Explorer

DISPONIBLE EN Google Play

Disponible en el App Store

Caminos de Guadarrama

Ruta 5. Becerril de la Sierra. Anillo verde

Ficha técnica

Tipo de ruta: Circular
Longitud: 8,6 km.
Tiempo estimado: 2 h y 30 min
Altura máxima: 1200 m
Altura mínima: 995 m
Desnivel: 205 m
Pendiente mínima: -21 %
Pendiente máxima: 34 %

Niveles MIDE

Método para la Información de Excursiones

3	Orientación en el Itinerario
3	Severidad del medio natural
2	Cantidad de esfuerzo necesario
2	Dificultad en el desplazamiento

Criterio MIDE: mínimo 1, máximo 5

Accesibilidad

Dificultad para personas con discapacidad

Visual	3	Auditiva	-
Física	-	Cognitiva	-

Criterio de accesibilidad del recorrido

1. Mayoritariamente accesible.
2. Accesible y realizable en su mayor parte sin ayuda.
3. Difícil. Es posible realizar alguna parte sin ayuda.
4. Muy difícil. Ayuda necesaria en la mayor parte.
5. Extremadamente difícil incluso con ayuda.

- No evaluado

Descripción

Se trata de una ruta circular por el municipio de Becerril de la Sierra. El recorrido se inicia y termina en las proximidades del área recreativa del Alto del Hilo, muy próximo al pie de la presa del embalse de Navacerrada, y nos permite recorrer algunos de los espacios más singulares del municipio. Durante el primer tramo de la ruta transitamos paralelos al río Navacerrada alternando paseos y zonas residenciales. La ribera de éste, nos hará llegar al cordel de Castilla, el cual nos introducirá en la segunda parte de esta ruta, la Dehesa del Berrocal y Gargantilla, donde podremos encontrar un enebral y encinar de gran valor. Desde este punto tendremos unas de las mejores panorámicas de la Sierra de Guadarrama. Continuaremos para llegar al pinar presente en las faldas del Alto del Hilo, compuesto por grandes pinos piñonero y que nos ofrece unas maravillosas vistas de Becerril de la Sierra, ya de vuelta al punto de partida.

Información sobre accesibilidad para personas con discapacidad visual

En la ruta encontramos 3 partes bien diferenciables. La primera parte transitamos por una zona residencial del municipio. Vamos intercalando avenidas, caminos peatonales, intersecciones, hasta llegar a la dehesa. El siguiente tramo transita por pistas amplias de tierra. Con bifurcaciones, paso canadiense y el paso por una zona de ganado bravo. Este tramo, termina a la vez que nos acercamos al polígono industrial del municipio, donde debemos de cruzar una carretera comarcal. Por último, el tercer tramo, es el más complicado de la ruta, ya que transita por la ladera del Alto del Hilo, lo que nos marcará esta parte del recorrido y donde tendremos que recorrer senderos y pistas de tierra en muy mal estado, con pendientes pronunciadas y firme muy irregular y pedregoso.

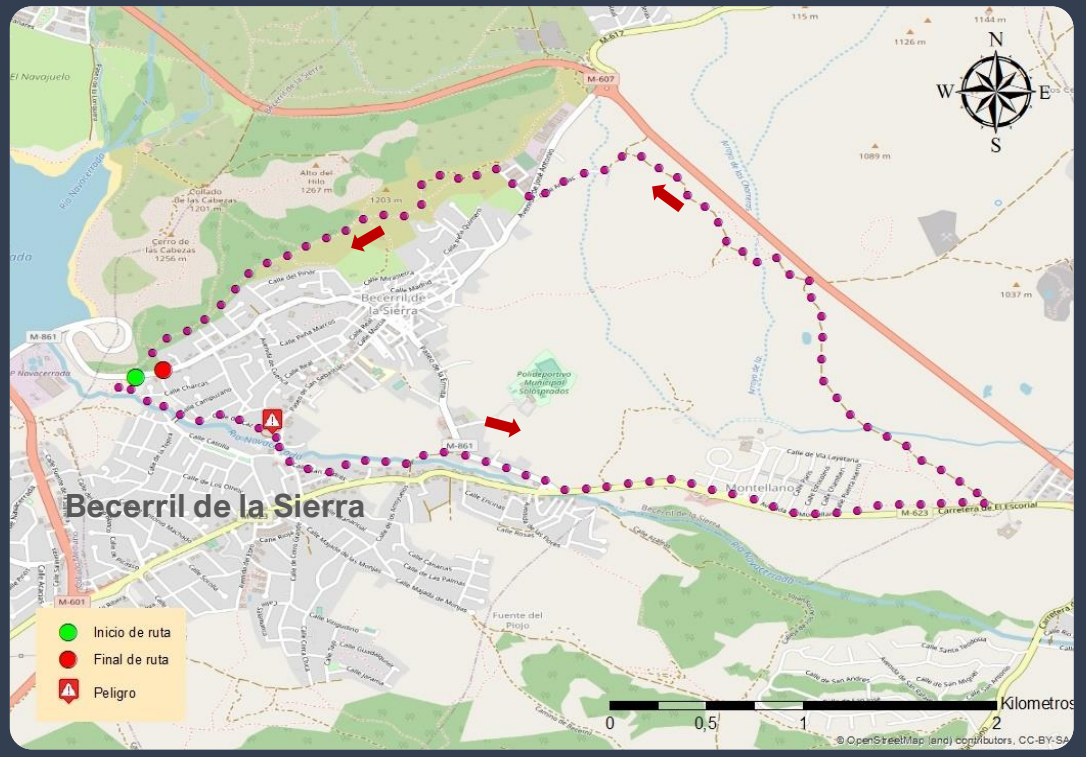

Perfil

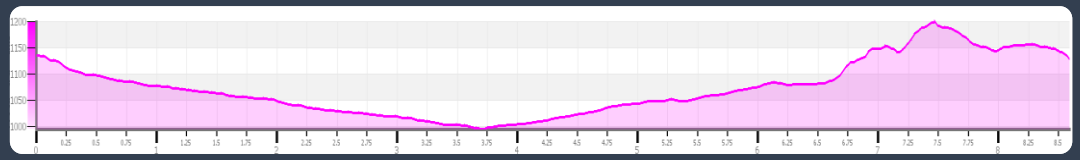

Recorre el itinerario de forma accesible con la App **Blind Explorer**

http://blindexplorer.com

Blind Explorer

DISPONIBLE EN Google Play

Disponible en el App Store

Caminos de Guadarrama

Ruta 6A. Miraflores de la Sierra a Soto del Real.

Ficha técnica

Tipo de ruta: Solo ida
Longitud: 8.1 km.
Tiempo estimado: 2 h y 30 min
Altura máxima: 1234 m
Altura mínima: 917 m
Desnivel: 317m
Pendiente mínima: -19 %
Pendiente máxima: 20 %

Niveles MIDE

Método para la Información de Excursiones

2	Orientación en el Itinerario
3	Severidad del medio natural
2	Cantidad de esfuerzo necesario
3	Dificultad en el desplazamiento

Criterio MIDE: mínimo 1, máximo 5

Accesibilidad

Dificultad para personas con discapacidad

Visual	3	Auditiva	-
Física	-	Cognitiva	-

Criterio de accesibilidad del recorrido
1. Mayoritariamente accesible.
2. Accesible y realizable en su mayor parte sin ayuda.
3. Difícil. Es posible realizar alguna parte sin ayuda.
4. Muy difícil. Ayuda necesaria en la mayor parte.
5. Extremadamente difícil incluso con ayuda.
- No evaluado

Descripción

Se trata de una ruta lineal de 8.1 km que conecta los municipios de Miraflores de la Sierra y Soto del Real. De dificultad media ya que tiene un desnivel de mas de 300 metros y encontramos algún tramo con una complejidad media-alta. La ruta comienza en el área recreativa de la Fuente del Cura, por una pista asfaltada en ascenso bajo un robledal, que tras recorrer los primeros 300 metros la pista pasa a ser de tierra y sigue ascendiendo ligeramente hasta el mirador de San Blas. En este punto la ruta se desvía hacia la izquierda, por una pista de tierra en descenso que baja hasta la Ermita de San Blas. Después de pasar la ermita el recorrido continúa por una pista de tierra en ligero descenso. Tras desviarse a la derecha encontramos el tramo más complejo de la ruta, al tratarse de un sendero en fuerte descenso, sinuoso y con terreno muy irregular, que pasa entre fincas ganaderas valladas. Tras pasar este tramo se incorpora a una pista forestal que pasa junto a la Ermita de Nuestra señora del Rosario, y llega al núcleo urbano de Soto del Real. Recorremos sus calles, pasando por la plaza de la Villa para llegar al final del recorrido en la parte posterior de la Parroquia de la Inmaculada Concepción.

Información sobre accesibilidad para personas con discapacidad visual

La ruta se puede dividir en 4 tramos bien diferenciados: el primero ocupa la mayor parte del recorrido, y circula por pistas de tierra fáciles con algún punto más complicado debido a terrenos erosionados en pendiente y algún punto con riesgo alto por fuertes pendientes en los laterales del camino. El segundo tramo es bastante complejo ya que se trata de un sendero estrecho en fuerte descenso con el terreno muy irregular. El tercer tamo circula por pistas de tierra sin complejidad y fáciles de transitar, y el último tramo circula por las calles de Soto del Real siempre por calles peatonales o por aceras.

Perfil

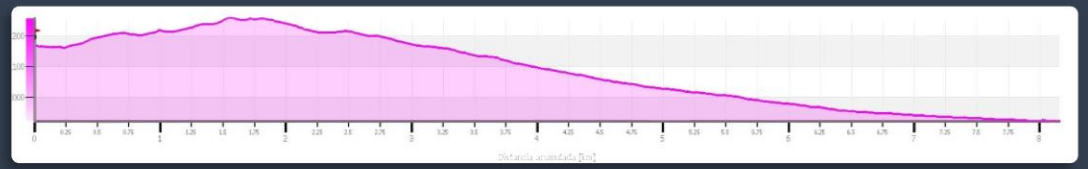

Recorre el itinerario de forma accesible con la App **Blind Explorer**

http://blindexplorer.com

Blind Explorer

DISPONIBLE EN Google Play

Disponible en el App Store

Caminos de Guadarrama

Ruta 6B. Miraflores de la Sierra a Soto del Real.

Ficha técnica

Tipo de ruta: Solo ida
Longitud: 8.1 km.
Tiempo estimado: 2 h y 30 min
Altura máxima: 1234 m
Altura mínima: 917 m
Desnivel: 317m
Pendiente mínima: -19 %
Pendiente máxima: 20 %

Niveles MIDE

Método para la Información de Excursiones

2	Orientación en el Itinerario
3	Severidad del medio natural
2	Cantidad de esfuerzo necesario
3	Dificultad en el desplazamiento

Criterio MIDE: mínimo 1, máximo 5

Accesibilidad

Dificultad para personas con discapacidad

Visual	3	Auditiva	-
Física	-	Cognitiva	-

Criterio de accesibilidad del recorrido

1. Mayoritariamente accesible.
2. Accesible y realizable en su mayor parte sin ayuda.
3. Difícil. Es posible realizar alguna parte sin ayuda.
4. Muy difícil. Ayuda necesaria en la mayor parte.
5. Extremadamente difícil incluso con ayuda.

- No evaluado

Descripción

Se trata de una ruta lineal de 8.1 Km que conecta los municipios de Soto del Real y Miraflores de la Sierra. De dificultad media ya que tiene un desnivel de 317 m y en el que encontramos algún tramo con complejidad media-alta. La ruta comienza en la parte posterior de la Parroquia de la Inmaculada Concepción. Tras cruzar la plaza y recorrer la calle del Camino de la Ermita abandonamos el núcleo urbano. Continúa por una pista de tierra en ligero ascenso que pasa junto a la Ermita de Nuestra Señora del Rosario. Después de desviarse a la derecha nos encontramos con la parte mas compleja de la ruta al tratarse de un sendero en ascenso pronunciado, sinuoso y con el terreno muy irregular, que pasa entre fincas ganaderas valladas. El sendero se incorpora a una pista ancha de tierra que sube hasta la Ermita de San Blas. Tras pasar la ermita se desvía a la derecha por una pista en fuerte ascenso con terreno bastante erosionado y pasando por puntos con fuertes pendientes laterales hasta llegar al mirador de San Blas, el punto de mayor altitud de la ruta. Desde aquí continuamos por una pista en suave descenso bajo un robledal que baja hasta la Fuente del Cura, y que en sus últimos 300 metros hasta el final será de asfalto.

Información sobre accesibilidad para personas con discapacidad visual

La ruta se puede dividir en 4 tramos: el primero por las calles de Soto del Real circula por zonas peatonales y aceras. El segundo tramo recorre pistas de tierra fáciles de transitar. El tercer tramo es bastante complejo ya que se trata de un sendero estrecho en fuerte ascenso y con el terreno muy irregular. El último tramo que supone la mayor parte del recorrido, avanza por pistas de tierra fáciles con algún punto mas complicado debido a terrenos erosionados en pendiente y las fuertes pendientes en los laterales del camino.

Perfil

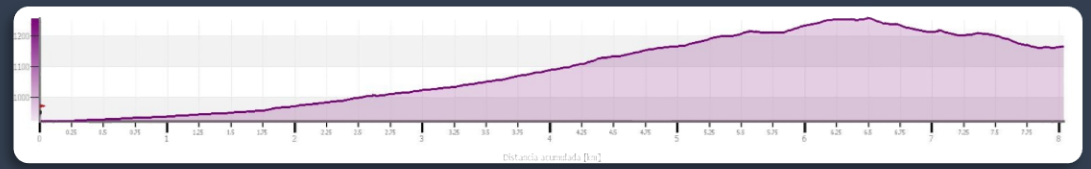

Recorre el itinerario de forma accesible con la App **Blind Explorer**

http://blindexplorer.com

Blind Explorer

DISPONIBLE EN Google Play

Disponible en el App Store

Caminos de Guadarrama

Ruta 7. Guadalix de la Sierra a Soto del Real por el Camino Mendocino

Ficha técnica

Tipo de ruta: Solo ida
Longitud: 10,2 km.
Tiempo estimado: 3 h y 20 min
Altura máxima:1033 m
Altura mínima: 841 m
Desnivel: 192 m
Pendiente mínima: -6 %
Pendiente máxima: 6 %

Niveles MIDE

Método para la Información de Excursiones

2	Orientación en el Itinerario
2	Severidad del medio natural
2	Cantidad de esfuerzo necesario
2	Dificultad en el desplazamiento

Criterio MIDE: mínimo 1, máximo 5

Accesibilidad

Dificultad para personas con discapacidad

Visual	3	Auditiva	-
Física	-	Cognitiva	-

Criterio de accesibilidad del recorrido

1. Mayoritariamente accesible.
2. Accesible y realizable en su mayor parte sin ayuda.
3. Difícil. Es posible realizar alguna parte sin ayuda.
4. Muy difícil. Ayuda necesaria en la mayor parte.
5. Extremadamente difícil incluso con ayuda.

- No evaluado

Descripción

El recorrido se inicia en la iglesia de San Juan Bautista. Desde este punto avanzamos por las calles del municipio hasta llegar a la carretera M-608. Cruzamos la carretera y continuamos hasta salir de la localidad. Tomando el camino del Hormigal y continuando por diversos caminos alcanzamos la carretera M-608. Continuamos por caminos en buen estado y atravesamos varios túneles para rebasar las vías del AVE. la carretera M-611 y la antigua vía de tren. Luego tomamos un camino para enlazar con la carretera M-608. Seguiremos por el arcén que enseguida nos sitúa en Soto del Real. Continuar por una calle paralela a la carretera que nos adentra en la localidad. Una pasarela nos llevará a la calle Real y la plaza de la Villa. Seguiremos hasta un puente de piedra que atravesamos para llegar a la iglesia de la Inmaculada Concepción donde termina el recorrido

Información sobre accesibilidad para personas con discapacidad visual

El itinerario entre Guadalix de la Sierra y Soto del Real trascurre principalmente por caminos y pistas de tierra en un entorno rural y ganadero, por un terreno llano y despejado, salvo los tramos iniciales y finales que transcurren por los cascos urbanos de ambas localidades Al acercarse a Guadalix de la Sierra, el itinerario se complica con intersecciones y cambios de firme y cambios de dirección y pasos próximos a la calzada. Ya dentro de Guadalix de la Sierra habrá que hacer un largo recorrido con frecuentes cruces hasta alcanzar el final del recorrido.

Perfil

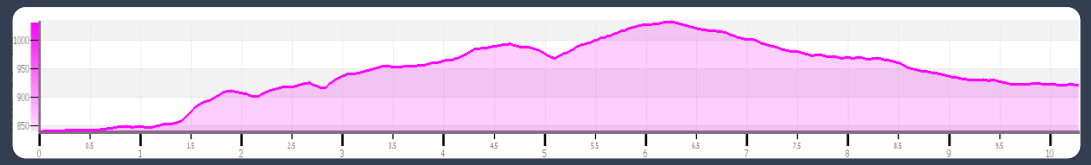

Recorre el itinerario de forma accesible con la App **Blind Explorer**

http://blindexplorer.com

Blind Explorer

DISPONIBLE EN Google Play

Disponible en el App Store

Caminos de Guadarrama

Ruta 8. Soto del Real. Anillo Verde

Ficha técnica

Tipo de ruta: Circular
Longitud: 5,2 km.
Tiempo estimado: 1 h y 40 min
Altura máxima:967 m
Altura mínima: 920 m
Desnivel: 47 m
Pendiente mínima: 7 %
Pendiente máxima: 9 %

Niveles MIDE

Método para la Información de Excursiones

2	Orientación en el Itinerario
2	Severidad del medio natural
2	Cantidad de esfuerzo necesario
2	Dificultad en el desplazamiento

Criterio MIDE: mínimo 1, máximo 5

Accesibilidad

Dificultad para personas con discapacidad

Visual	3	Auditiva	-
Física	-	Cognitiva	-

Criterio de accesibilidad del recorrido

1. Mayoritariamente accesible.
2. Accesible y realizable en su mayor parte sin ayuda.
3. Difícil. Es posible realizar alguna parte sin ayuda.
4. Muy difícil. Ayuda necesaria en la mayor parte.
5. Extremadamente difícil incluso con ayuda.

- No evaluado

Descripción

Esta ruta recorre Soto del Real por su Anillo Verde. Muy fácil de transitar, sin apenas pendiente. El recorrido comienza en la Iglesia de la Inmaculada Concepción. Compartiendo parte del Camino de Santiago, nos dirigimos a las afueras del municipio donde seguimos el trazado de la Cañada Real Segoviana. Durante un tramo de unos 2km pasaremos por varias charcas de anfibios, zonas de nidificación de Cigüeña Blanca y alcanzaremos el lugar más elevado de la ruta. En el siguiente tramo volvemos a la zona urbana, de unos 2km, transitando en todo momento por un paseo peatonal de buen firme y bien señalizado. El anillo verde de Soto del Real presenta tres zonas bien diferenciadas: el primer tramo, hasta llegar a la zona de la Cañada Real Segoviana, transita por la zona histórica del municipio. La segunda parte, ya en las afueras del municipio, transita por la Cañada Real, un camino amplio, con buen firme y bastante transitado por vehículos. El último tramo discurre por un paseo peatonal paralelo a la M 611 y la zona del centro del municipio que cuenta con calles preferentes para de peatones.

Información sobre accesibilidad para personas con discapacidad visual

La ruta tiene 3 tramos bien diferenciados: el primer tramo transcurre por la zona urbana del municipio, que nos obliga a realizar cruces constantes con las calles del municipio y compartiendo calzada con los vehículos. El segundo tramo transita por caminos amplios de tierra con buen firme. El último tramo transcurre por un paseo peatonal pero compartido con bicicletas que nos encamina al punto final de la ruta. Este tramo también nos obliga a realizar cruces constantes con la calles del municipio, compartiendo calzada con los vehículos.

Perfil

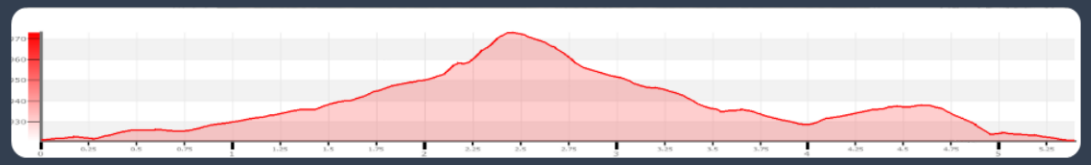

Recorre el itinerario de forma accesible con la App **Blind Explorer**

http://blindexplorer.com

Blind Explorer

DISPONIBLE EN Google Play

Disponible en el App Store

Caminos de Guadarrama

Ruta 09A. De Manzanares El Real al Embalse de Santillana. Ida

Ficha técnica

Tipo de ruta: Solo ida
Longitud: 2,4 km.
Tiempo estimado: 50 min
Altura máxima: 913 m
Altura mínima: 888 m
Desnivel: 25 m
Pendiente mínima: -7 %
Pendiente máxima: 6 %

Niveles MIDE

Método para la Información de Excursiones

2	Orientación en el Itinerario
2	Severidad del medio natural
1	Cantidad de esfuerzo necesario
1	Dificultad en el desplazamiento

Criterio MIDE: mínimo 1, máximo 5

Accesibilidad

Dificultad para personas con discapacidad

Visual	3	Auditiva	-
Física	-	Cognitiva	-

Criterio de accesibilidad del recorrido

1. Mayoritariamente accesible.
2. Accesible y realizable en su mayor parte sin ayuda.
3. Difícil. Es posible realizar alguna parte sin ayuda.
4. Muy difícil. Ayuda necesaria en la mayor parte.
5. Extremadamente difícil incluso con ayuda.

- No evaluado

Descripción

Se trata de una ruta de 2,4 kilómetros fácil de transitar y corta que nos lleva desde la población de Manzanares El Real hasta las inmediaciones del Embalse de Santillana El paseo por la ribera del Embalse de Santillana da comienzo en la zona suroeste del municipio de Manzanares El Real, sobre el puente de piedra del Río Manzanares. Tomamos dirección oeste, para salir del municipio y cruzamos la M-608, giramos a la derecha y continuamos dirección suroeste por una carretera local que nos llevara a cruzar un puente sobre la cola del Embalse de Santillana. Una vez sobrepasado el puente, giraremos a la izquierda y transitaremos por un camino asfaltado de uso peatonal que bordea el embalse. Continuaremos siempre bordeando la lámina de agua del embalse, hasta alcanzar el final de la ruta a la entrada de una finca privada que cierra el paso de la carretera y nos impide avanzar más.

Información sobre accesibilidad para personas con discapacidad visual

Se trata de una ruta fácil de transitar y corta. La ruta comienza a las afueras del municipio cruzando enseguida la carretera comarcal por un paso de cebra. Luego continúa por una acera amplia y un camino con algún obstáculo. Tras rebasar esta zona compartiremos el recorrido con la calzada hasta alcanzar una zona de aparcamiento. En este punto el recorrido continúa por una calle de uso restringido, con cunetas en ambos lados y desniveles laterales puntuales. La ruta finaliza en un paso canadiense.

Perfil

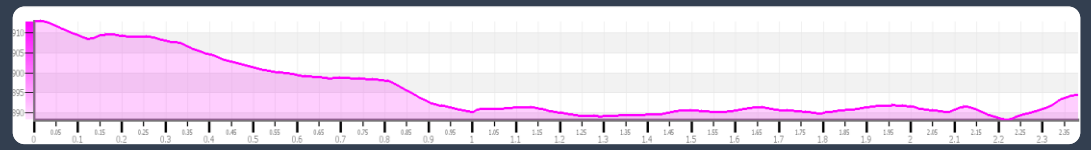

Recorre el itinerario de forma accesible con la App **Blind Explorer**

http://blindexplorer.com

Blind Explorer

DISPONIBLE EN Google Play

Disponible en el App Store

Caminos de Guadarrama

Ruta 09B. De Manzanares El Real al Embalse de Santillana. Vuelta

Ficha técnica

Tipo de ruta: Solo ida
Longitud: 2,4 km.
Tiempo estimado: 50 min
Altura máxima: 913 m
Altura mínima: 888 m
Desnivel: 25 m
Pendiente mínima: -7 %
Pendiente máxima: 6 %

Niveles MIDE

Método para la Información de Excursiones

2	Orientación en el Itinerario
1	Severidad del medio natural
1	Cantidad de esfuerzo necesario
1	Dificultad en el desplazamiento

Criterio MIDE: mínimo 1, máximo 5

Accesibilidad

Dificultad para personas con discapacidad

Visual	2	Auditiva	-
Física	-	Cognitiva	-

Criterio de accesibilidad del recorrido

1. Mayoritariamente accesible.
2. Accesible y realizable en su mayor parte sin ayuda.
3. Difícil. Es posible realizar alguna parte sin ayuda.
4. Muy difícil. Ayuda necesaria en la mayor parte.
5. Extremadamente difícil incluso con ayuda.

\- No evaluado

Descripción

Se trata de una ruta de 2,4 kilómetros fácil de transitar que nos lleva desde las inmediaciones del Embalse de Santillana hasta las afueras de Manzanares El Real. El recorrido se inicia a la entrada de una finca privada situada en el Paseo del Embalse. Desde este punto tomamos la calle que bordea el embalse, hasta alcanzar la intersección con una carretera local. En este punto, giramos a la derecha y cruzamos el puente sobre la cola del Embalse de Santillana. Una vez rebasado este punto, nos encaminaremos por un recorrido de tierra y posteriormente por una acera, a las inmediaciones del municipio de Manzanares El Real. Alcanzamos la carretera comarcal M608 y la cruzamos para tomar un paseo peatonal que nos llevara al puente sobre el puente del Río Manzanares, conocido como Puente Viejo o Puente de la Cañada Real, donde finalizara nuestro recorrido.

Información sobre accesibilidad para personas con discapacidad visual

Se trata de una ruta fácil de transitar y corta. La ruta comienza en un paso canadiense. Tomaremos una calle de uso restringido con cunetas a ambos lados y desniveles laterales en alguna zona puntual. Tras alcanzar un área de estacionamiento nos incorporaremos a una carretera local por la que avanzamos compartiendo. Tras alcanzar un camino de tierra y un tramo de acera cruzamos la carretera comarcal por un paso de cebra. Enseguida llegamos a una zona peatonal y alcanzamos un puente Viejo que nos lleva al final de la ruta.

Perfil

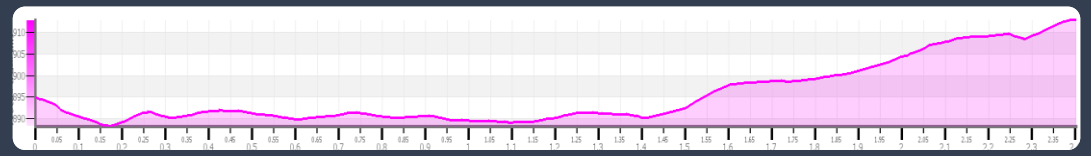

Recorre el itinerario de forma accesible con la App **Blind Explorer**

http://blindexplorer.com

Blind Explorer

DISPONIBLE EN Google Play

Disponible en el App Store

Caminos de Guadarrama

Ruta 10A. Cerceda a Moralzarzal

Ficha técnica

Tipo de ruta: Solo ida
Longitud: 4,2 km.
Tiempo estimado: 1 h y 20 min
Altura máxima:978 m
Altura mínima: 927 m
Desnivel: 51 m
Pendiente mínima: -18 %
Pendiente máxima: 18 %

Niveles MIDE

Método para la Información de Excursiones

2	Orientación en el Itinerario
2	Severidad del medio natural
2	Cantidad de esfuerzo necesario
2	Dificultad en el desplazamiento

Criterio MIDE: mínimo 1, máximo 5

Accesibilidad

Dificultad para personas con discapacidad

Visual	3	Auditiva	-
Física	-	Cognitiva	-

Criterio de accesibilidad del recorrido

1. Mayoritariamente accesible.
2. Accesible y realizable en su mayor parte sin ayuda.
3. Difícil. Es posible realizar alguna parte sin ayuda.
4. Muy difícil. Ayuda necesaria en la mayor parte.
5. Extremadamente difícil incluso con ayuda.

- No evaluado

Descripción

Se trata de una ruta lineal de 4,4 kilómetros de distancia y dificultad baja que conecta Cerceda y Moralzarzal. La ruta comienza en las inmediaciones del campo de futbol de Cerceda. Desde este punto continuaremos por un tramo de calle sin acera y en descenso que enseguida nos situará en las afueras del municipio. Tras rebasar el puente de madera sobre el arroyo de Fuentidueña seguimos por una pista de tierra que no dejaremos prácticamente en todo el recorrido. Durante este tramo, transitaremos por una zona de dehesa. El tramo final del itinerario nos llevará junto a una pequeño polígono. Tras rebasarlo nos incorporamos a la Calle Guadarrama que seguiremos hasta el punto final del recorrido junto al Polideportivo Municipal de Moralzarzal. Es una ruta sencilla que se desarrolla en un terreno abierto y despejado con escasas zonas de sombra y sin fuentes de agua en ningún punto del recorrido.

Información sobre accesibilidad para personas con discapacidad visual

La ruta presenta tres zonas bien diferenciadas. El primer tramo corresponde a un recorrido urbano que se desarrolla por una calle sin acera y que nos encamina a un sendero y un puente para rebasar un río. La segunda mitad, se trata de pistas amplias, con buen firme en todo su recorrido pero con cunetas y desniveles ocasionales en sus márgenes. El último tramo, nos encamina a final de la ruta en el entorno urbano de Moralzarzal rebasando un polígono industrial y continuando por una acera amplia que nos llevará hasta el final de la ruta.

Perfil

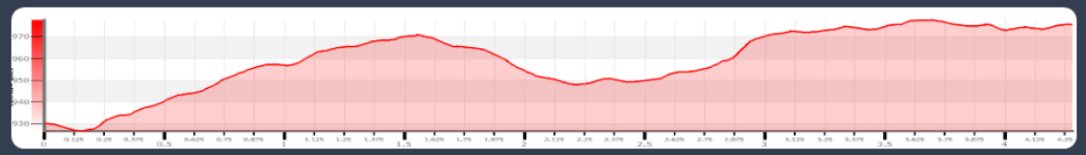

Recorre el itinerario de forma accesible con la App **Blind Explorer**

http://blindexplorer.com

Blind Explorer

DISPONIBLE EN Google Play

Disponible en el App Store

Caminos de Guadarrama

Ruta 10B. Moralzarzal a Cerceda

Ficha técnica

Tipo de ruta: Solo ida
Longitud: 4,2 km.
Tiempo estimado: 1 h y 20 min
Altura máxima:978 m
Altura mínima: 927 m
Desnivel: 51 m
Pendiente mínima: -18 %
Pendiente máxima: 18 %

Niveles MIDE

Método para la Información de Excursiones

2	Orientación en el Itinerario
2	Severidad del medio natural
2	Cantidad de esfuerzo necesario
2	Dificultad en el desplazamiento

Criterio MIDE: mínimo 1, máximo 5

Accesibilidad

Dificultad para personas con discapacidad

Visual	3	Auditiva	-
Física	-	Cognitiva	-

Criterio de accesibilidad del recorrido

1. Mayoritariamente accesible.
2. Accesible y realizable en su mayor parte sin ayuda.
3. Difícil. Es posible realizar alguna parte sin ayuda.
4. Muy difícil. Ayuda necesaria en la mayor parte.
5. Extremadamente difícil incluso con ayuda.

- No evaluado

Descripción

Se trata de una ruta lineal de 4,4 kilómetros de distancia y dificultad baja que conecta las poblaciones de Moralzarzal y Cerceda. La ruta comienza junto al parking del polideportivo de Moralzarzal. Seguimos la acera que rodea el complejo hasta un polígono industrial donde nos desviamos a la derecha. Tras pasar por una explanada de tierra empleada como zona de aparcamiento, giramos a la izquierda para rodear el polígono industrial por un camino de tierra. Luego tomamos un camino paralelo a la zona industrial. Este tramo, finaliza con una cancela que nos adentra en la dehesa vecinal. Desde este punto transitaremos por una pista rural de tierra y de fácil tránsito que continuaremos sin grandes dificultades. Ya cerca de Moralzarzal tomamos un pequeño puente de madera para rebasar el Arroyo de Fuentidueña. Nos incorporamos a una calle que nos llevará hasta el final del recorrido junto al aparcamiento del campo de futbol de Cerceda. Es una ruta sencilla que se desarrolla en un terreno abierto y despejado con escasas zonas de sombra y sin fuentes de agua en ningún punto del recorrido

Información sobre accesibilidad para personas con discapacidad visual

La ruta tiene tres zonas diferenciadas. La primera mitad del recorrido se realiza por las afueras del núcleo urbano de Mozalzarzal pasando por aceras y caminos de tierra. La segunda mitad, se trata de pistas amplias con buen firme y con cunetas o desniveles ocasiones en sus márgenes y presencia de pasos canadienses. El último tramo, se inicia en un sendere que nos llevará a una calle sin acera que nos llevara al final del recorrido.

Perfil

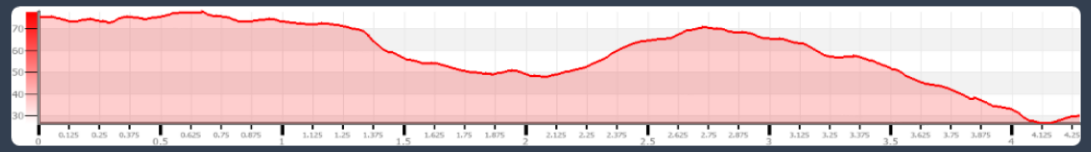

Recorre el itinerario de forma accesible con la App **Blind Explorer**

http://blindexplorer.com

Blind Explorer

DISPONIBLE EN Google Play

Disponible en el App Store

Caminos de Guadarrama

Ruta 11. Soto del Real a Manzanares el Real por el Camino de Mendocino.

Ficha técnica

Tipo de ruta: lineal
Longitud: 9,8 km.
Tiempo estimado:3 h y 30 min
Altura máxima: 986 m
Altura mínima: 897 m
Desnivel: 89 m
Pendiente mínima: -15 %
Pendiente máxima: 15 %

Niveles MIDE

Método para la Información de Excursiones

3	Orientación en el Itinerario
3	Severidad del medio natural
3	Cantidad de esfuerzo necesario
5	Dificultad en el desplazamiento

Criterio MIDE: mínimo 1, máximo 5

Accesibilidad

Dificultad para personas con discapacidad

Visual	3	Auditiva	-
Física	-	Cognitiva	-

Criterio de accesibilidad del recorrido

1. Mayoritariamente accesible.
2. Accesible y realizable en su mayor parte sin ayuda.
3. Difícil. Es posible realizar alguna parte sin ayuda.
4. Muy difícil. Ayuda necesaria en la mayor parte.
5. Extremadamente difícil incluso con ayuda.

- No evaluado

Descripción

Se trata de un recorrido de 9,8 km que une los municipios de Soto del Real con Manzanares el Real. Se trata de un camino muy cómodo con zonas puntuales de gran dificultad. La ruta comienza en la Iglesia Inmaculada Concepción de Soto del Real. Desde este punto continuaremos por un pequeño tramo del parque municipal. A partir de aquí continuaremos por una gran zona de entorno forestal. El camino continúa por una pista de tierra muy cómoda de recorrer con algunas zonas de vegetación densa que se adentran en el camino. Una vez pasado el cruce de la carretera comarcal M-609, el camino avanza cruzando un par de arroyos cruzar dos arroyos. Mas adelante, el camino sigue por un sendero amplio y con poco desnivel. El camino sigue hasta el entorno urbano de Manzanares el Real, donde el recorrido continúa por una gran acera que nos llevara hasta la zona baja del Castillo de Manzanares para llegar al final del recorrido, junto al ayuntamiento del municipio.

Información sobre accesibilidad para personas con discapacidad visual

La ruta tiene cuatro zonas diferenciadas. La primera zona es un pequeño tramo urbano de Soto del Real que recorre el exterior del parque municipal. La segunda zona es un recorrido muy cómodo por una pista forestal muy ancha . La siguiente zona es la de más dificultad, tras el cruce de la carretera comarcal con gran riesgo, la ruta prosigue por un sendero estrecho con pasos complejos sobre arroyos. La ultima zona es un recorrido por el entorno urbano de Manzanares el Real por una gran acera hasta el final del recorrido.

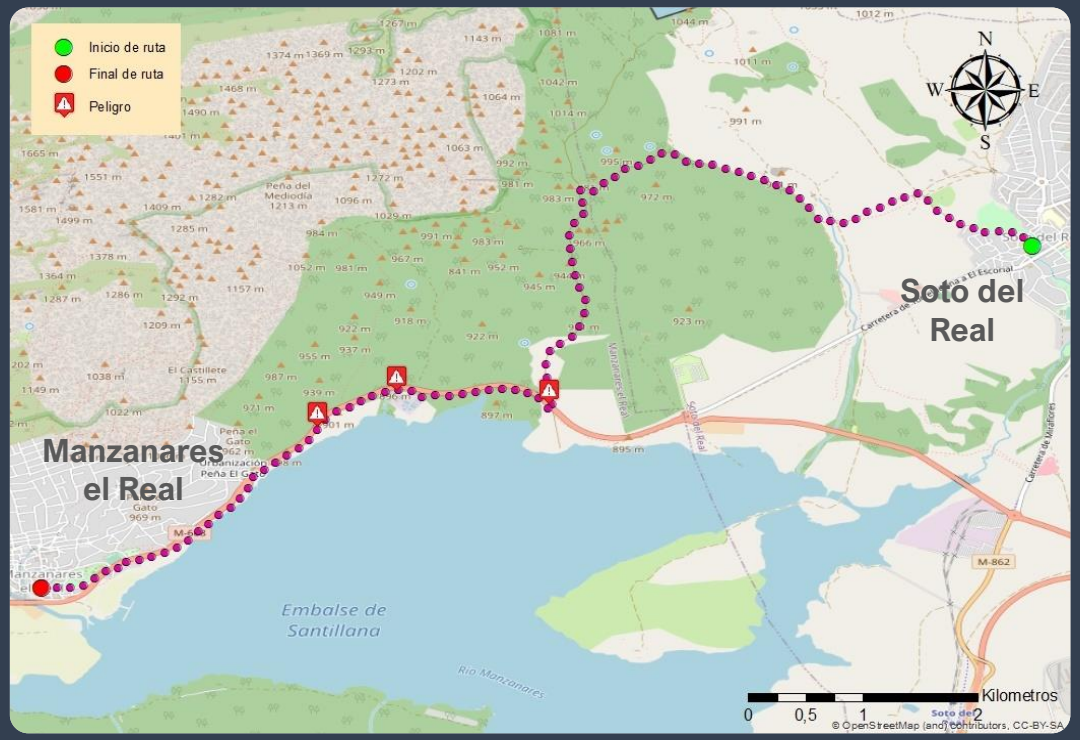

Perfil

Recorre el itinerario de forma accesible con la App **Blind Explorer**

http://blindexplorer.com

Blind Explorer

DISPONIBLE EN Google Play

Disponible en el App Store